



# Huntingdon Gazette

Édition — Décembre 2019- Vol. 12, No. 9

Publié par la Ville de Huntingdon



VILLE HUNTINGDON

Adresse:  
23, rue King  
Huntingdon (Québec)  
J0S 1H0

Téléphone: (450) 264-5389  
Télocopieur: (450) 264-6826

Dépôt legal:  
\*Bibliothèque national du  
Québec

[www.villehuntingdon.com](http://www.villehuntingdon.com)

**HUNTINGDON GAZETTE** est le journal d'information de la **Ville de Huntingdon** publié au moins 12 fois par année. Il est tiré à 1400 exemplaires et est expédié directement aux citoyennes et aux citoyens par la poste. La publication des textes relèvent entièrement de la Ville de Huntingdon.

Pour soumettre un texte, celui-ci doit être expédié par courriel en format WORD ou texte-plein à l'adresse courriel : [greffe@villehuntingdon.com](mailto:greffe@villehuntingdon.com)

Prenez note que l'Hôtel de Ville sera fermée du 23 décembre 2019 au 3 janvier 2020 pour la période des Fêtes



## \* MESSAGE IMPORTANT \*

### Collecte des ordures et du recyclage

Prenez note que le conseil municipal a octroyé à la municipalité de Saint-Anicet des contrats de 2 ans (2020-2021) pour la collecte, le transport et le traitement des matières recyclables ainsi que pour la collecte, le transport et l'enfouissement des ordures.

Au cours du mois de janvier 2020, la Ville de Huntingdon et la municipalité de Saint-Anicet travailleront en collaboration afin d'établir un calendrier pour l'année 2020 en fonction du temps requis pour effectuer les collectes et le transport des matières. Cette période de rodage se terminera avant la fin du mois de janvier.

Pour l'instant, nous vous avons préparé un calendrier pour le mois de **Janvier 2020** uniquement (*voir page 6*) et nous vous transmettrons le calendrier annuel 2020 après la période de rodage.

### Info Recyclage

À compter du 1er janvier, le Centre de tri de Châteauguay qui traitait les matières recyclables de notre municipalité cessera ses activités et la municipalité de Saint-Anicet devra transporter nos matières au Centre de tri de TriCentris situé à Lachute, soit à 140 km de Huntingdon. Ayant à faire ce parcours de 280 km par voyage, et ce, pour 2 voyages par collecte, nous figurons qu'il leur prendra plus de 8 heures en transport en tenant compte du temps de déchargement. La municipalité de Saint-Anicet a toutefois l'avantage d'avoir 4 camions à sa disposition.

### Collecte des ordures et du recyclage durant la période des Fêtes

La collecte des **ordures ménagères** du mardi 24 décembre est reportée au vendredi 27 décembre 2019.

La collecte des **matières recyclables** du jeudi 2 janvier est devancée au lundi 30 décembre 2019.

DÉCEMBRE / DECEMBER						
Lu	Ma	Me	Je	Ve	Sa	Di
						1
2	3	4	5	6	7	8
9	10	11	12	13	14	15
16	17	18	19	20	21	22
23	24	25	26	27	28	29
30	31	1	2	3		



### HORAIRE DES FÊTES

Le bureau de la SAAQ de Huntingdon, situé au 16, rue prince, sera fermé du 23 décembre 2019 au 3 janvier 2020 inclusivement.





*Un peu d'histoire...*

## Les noms de rues et de lieux à Huntingdon

Par Dominic Tremblay, conseiller siège #3

### Des lieux à nommer

Certains auront peut-être remarqué que dans les dernières années, les nouvelles constructions se multiplient, signe que l'économie durement éprouvée de la ville se relève avec vigueur. Après des décennies où aucune rue n'a été construite dans le village de Huntingdon, de nouvelles rues et bientôt de nouveaux quartiers prennent place.

Les citoyens ont donc vu apparaître de nouveaux noms de rues telles que « Anciens-Combattants » ou « Docteur-Lefebvre ». C'est le Conseil de la ville qui a la responsabilité de nommer ces nouveaux lieux. Plusieurs facteurs peuvent guider le Conseil dans les choix par exemple, l'histoire, la géographie, la politique et parfois même la faune et la flore.

Si on reprend l'exemple de la rue du Docteur-Lefebvre, le nom de cette voie de communication rappelle le souvenir du docteur Georges Lefebvre (1919-2018). Ce dernier a pratiqué sa profession de médecin de 1946 à 1990, à Huntingdon.

### Une histoire riche

Les noms de rues et de lieux de la ville de Huntingdon sont des témoins de la richesse de notre histoire. Je vous propose de débiter un survol des origines de ces rues et endroits que vous sillonnez quotidiennement.


À environ un mile en aval de la jonction de la rivière à la Truite et la rivière Châteauguay, se trouvaient des « eaux vives » ou rapides. Avant le début des années 1800, ce lieu était connu sous le nom de « Long Rapids ». Ensuite, vers 1824 et pendant quelques années, le regroupement d'habitations de colons aurait porté le nom de Bowron village en l'honneur de William Bowron, agent des terres de la couronne. Ce dernier aurait habité dans le village. Toutefois, après 1825, le village a toujours été désigné par « Huntingdon », comme le nom du comté dans lequel il se situait. Ce nom est en l'honneur de la ville du même nom au nord de Londres en Angleterre.



Moir's Hotel, Huntingdon P.Q.

Moir's Hotel, Huntingdon, P. Q.

Rivière Château-guay Huntingdon Que



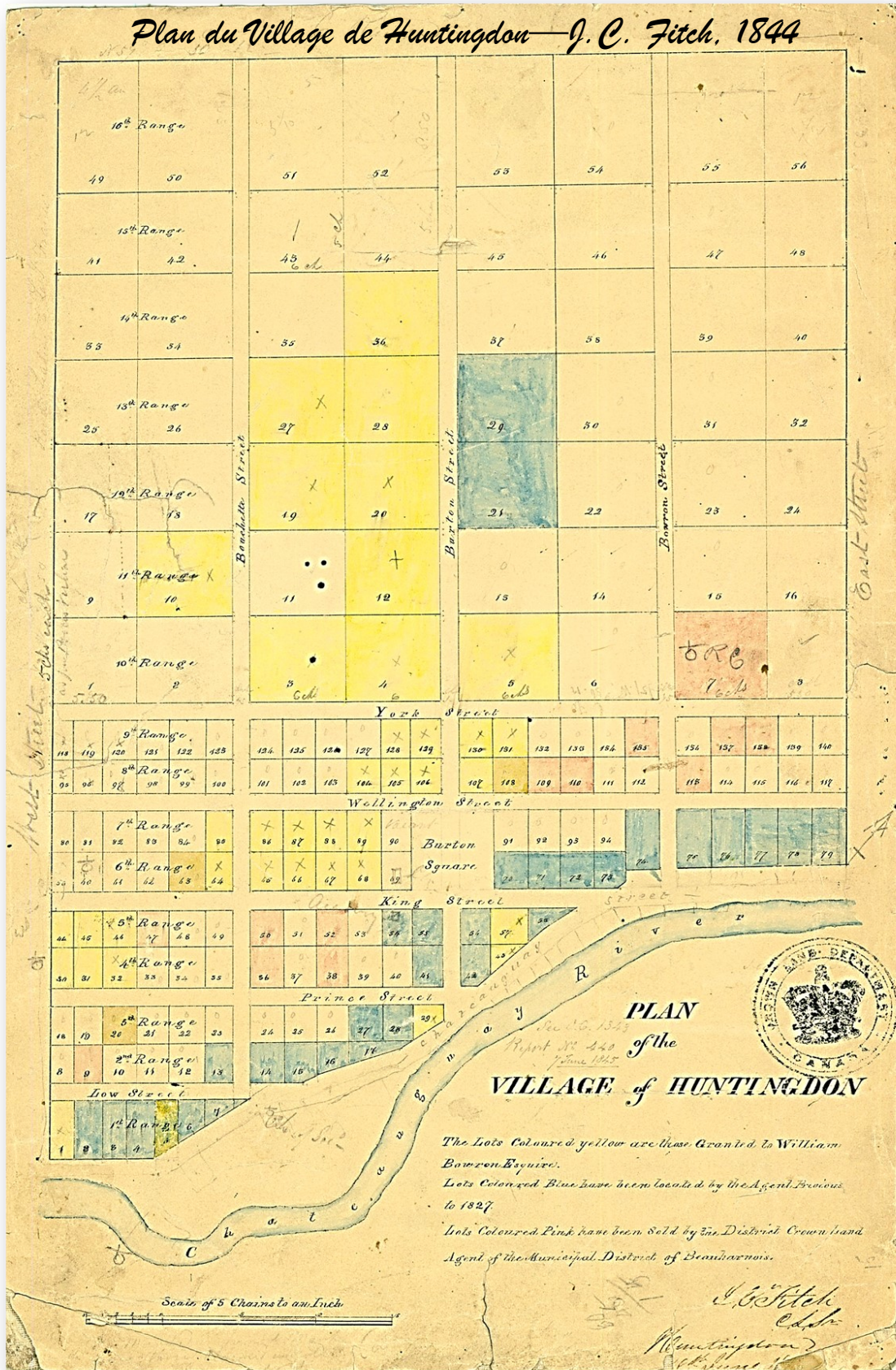
Châteauguay River, Huntingdon, Que...4.

La naissance du village et son implantation ont été assez rapides. En 1821, le gouverneur, Lord Dalhousie ayant émis une proclamation ouvrant la colonisation dans le « county of Huntingdon ». Cette première vague d'immigration, provenant largement des îles Britanniques, jeta les fondations de notre ville.

Au niveau légal, le village de Huntingdon a été institué par proclamation de Lord Elgin en 1848 et élevé au niveau de ville en 1921.

À l'été 1844, un plan cadastral a été dressé par J.C. Fitch. Le village de l'époque est divisé en 196 lots, répartis sur 16 rangs ou voies publiques. (*voir page 3*)

# Plan du Village de Huntingdon—J. C. Fitch, 1844



## PLAN of the VILLAGE of HUNTINGDON

The Lots Coloured yellow are those Granted to William Bowyer Esquire.  
 Lots Coloured Blue have been located by the Agent Previous to 1827  
 Lots Coloured Pink have been Sold by the District Crown Land Agent of the Municipal District of Beauharnois.

J. C. Fitch  
 Edm.  
 Huntingdon

La première rue à gauche du plan délimite l'extrémité ouest du village et porte le nom de rue « West ». De nos jours, cette rue est désignée par le nom « Lake ». L'origine de ce nom n'est pas répertoriée. Toutefois, le prolongement de la rue Lake dans la municipalité de Godmanchester est le chemin de planche (Plank road). Ce chemin historique mène à Port-Lewis et donne accès au Lac St-François (Lake St-Francis).



**Joseph Bouchette**

La deuxième rue vers la gauche du plan Fitch est la rue Bouchette. Cette rue a été nommée en l'honneur de **Joseph Bouchette (1774-1841)**, arpenteur, auteur et officier de la marine et de la milice. C'est en sa qualité d'arpenteur qu'il a marqué l'histoire de notre région. Il a été chargé par Lord Dalhousie d'arpenter et de cartographier le sud-ouest du Bas-Canada.

La rue suivante, au centre du plan reste énigmatique. Elle est nommée « Burton street ». Une hypothèse plausible serait en l'honneur de **Francis Nathaniel Burton** qui a été lieutenant-gouverneur du Bas-Canada de 1808 à 1832. Nous constatons que l'ensemble des rues a été organisé

autour de ce square du même nom. Il est également à noter que le plan ne prévoyait pas le passage de la rue dans le square. Cette rue centrale est connue de nos jours sous le nom de rue Dalhousie en l'honneur de **Lord Dalhousie (George Ramsay)**, Gouverneur général de 1819 à 1828.

De son côté le square Burton porte maintenant le nom de parc Prince-Arthur. Ce nom a été donné à ce square central en l'honneur du **prince Arthur, fils de la reine Victoria**. Ce dernier a visité la ville de Huntingdon en 1870.

La rue suivante sur le plan de 1844 porte le nom de « Bowron street ». Comme nous l'avons vu, le village a été connu brièvement sous ce nom, en l'honneur de William Bowron, agent des terres. Des plans et des cartes subséquentes indiqueront « Cemetery street » car la rue mène au cimetière protestant plus au nord. Cette rue porte maintenant le nom F.-Cleyne. Ce nom rappelle le souvenir de François Ernest Cleyne, l'un des fondateurs de la compagnie Cleyne and Thinker inc. de Huntingdon, qui fabriquait des tissus de laine peignée. Il est décédé en novembre 1973.



**Francis Nathaniel BURTON**

La dernière rue à la droite du plan, donc vers l'est, porte le nom de « East street ». De nos jours, il s'agit de la rue de l'église ou Church car on y retrouve l'église St-Joseph au nord.


Si nous regardons au bas du plan Fitch, nous voyons la rivière Châteauguay vers le sud. Longeant le cours d'eau, se trouvait déjà à cette époque, la rue portant le nom de la rivière.

Juste vers le nord, la première rue est « Low street ». Ce coin du village étant un point plus bas topographiquement parlant. Aujourd'hui, il s'agit de la rue Hunter. Robert Sellar, écrit de John Hunter, qu'il serait le fondateur de Huntingdon. Cet arrivant du village naissant avait fait construire une immense maison dans le petit village. Est-ce en son honneur ?

Les 4 rues qui se succèdent au nord font référence à la monarchie britannique. À cette époque, de nombreuses villes et municipalités, où s'installaient des colons des îles britanniques, optaient pour des noms provenant de la royauté. Nous avons donc, les rue Prince et King. À l'époque de la fondation de Huntingdon, le roi du royaume uni était George IV.



**Lord Dalhousie  
(George Ramsay)**



**Prince Arthur**

York est un titre de la noblesse britannique généralement attribué au 2<sup>e</sup> fils du monarque. Quant à Wellington, c'est en référence au titre du duc de Wellington qui a été créé pour Arthur Wellesley (1769-1852) général de l'armée britannique qui a défait Napoléon à Waterloo.

J'espère que ce petit voyage historique dans les rues de Huntingdon vous a plu. Maintenant vous en savez plus sur l'origine de ces noms de lieux.

#### Sources et références :

- \*Revue annuelle de la Société historique de la Vallée de la Châteauguay (année 2000)
- \*Sellar, Robert; The history of the county of Huntingdon and the seignory of Beauharnois (1888)
- \*Dictionnaire biographique du Canada, site internet : [http://www.biographi.ca/fr/bio/bouchette\\_joseph\\_7E.html](http://www.biographi.ca/fr/bio/bouchette_joseph_7E.html)
- \*List of placenames of SW Quebec, site internet : <http://sites.rootsweb.com/~qchuntin/location/b.htm>
- \*Commission de toponymie du Québec, site internet : [http://www.toponymie.gouv.qc.ca/ct/ToposWeb/Fiche.aspx?no\\_seq=29325](http://www.toponymie.gouv.qc.ca/ct/ToposWeb/Fiche.aspx?no_seq=29325)



George IV (1762-1830)  
Roi d'Angleterre (1820-1830)



## AVIS PUBLIC

### CALENDRIER 2020 DES SÉANCES ORDINAIRES DU CONSEIL MUNICIPAL

Est par la présente donné par la soussignée que lors de la séance ordinaire du 2 décembre 2019, le conseil de la Ville de Huntingdon a adopté le calendrier des séances du conseil pour l'année 2020, conformément aux dispositions de la Loi sur les cités et villes (L.R.Q., chapitre C-19).

Les séances ordinaires se tiendront le premier lundi du mois (ou à une date ultérieure lors d'un congé) et débuteront à 19 h 00 à l'Hôtel de Ville de Huntingdon, situé au 23, rue King :

- |                               |                      |
|-------------------------------|----------------------|
| • Lundi, 13 janvier           | • Lundi, 6 juillet   |
| • Lundi, 3 février            | • Lundi, 10 août     |
| • Lundi, 2 mars               | • Mardi, 8 septembre |
| • Lundi, 6 avril              | • Lundi, 5 octobre   |
| • Lundi, 4 mai                | • Lundi, 2 novembre  |
| • Lundi, 1 <sup>er</sup> juin | • Lundi, 7 décembre  |

Donné à Huntingdon, ce 19 décembre 2019  
Denyse Jeanneau, Greffière



CENTRE SPORTIF PROMUTUEL  
1567, CHEMIN FAIRVIEW





### HORAIRE DES FÊTES PATINAGE LIBRE\*

21 DÉCEMBRE 2019	19H00 À 20H30
22 DÉCEMBRE 2019	14H30 À 16H00
23-24-25 DÉCEMBRE 2019	FERMÉ
26 DÉCEMBRE 2019	18H30 À 20H00
27 DÉCEMBRE 2019	11H30 À 13H00
28 DÉCEMBRE 2019	19H00 À 20H30
29 DÉCEMBRE 2019	14H30 À 16H00
30 DÉCEMBRE 2019	18H00 À 19H30
31 DÉCEMBRE 2019	FERMÉ
1 ET 2 JANVIER 2020	FERMÉ
3 JANVIER 2020	11H30 À 13H00
4 JANVIER 2020	19H00 À 20H30
5 JANVIER 2020	19H00 À 20H30

\*COÛT: 2 \$ PAR PERSONNE

Janvier - January 2020						
Di	Lu	Ma	Me	Je	Ve	Sa
29	30	31	1	2	3	4
5	6	7	8	9	10	11
12	13	14	15	16	17	18
19	20	21	22	23	24	25
26	27	28	29	30	31	

	Collecte des ordures (1 jour avec 2 camions)
	Collecte du recyclage (1 jour avec 2 camions)
	Collecte du recyclage (2 jours avec 1 camion- Ville)
	Collecte des ordures (2 jours avec 1 camion- Ville)

**ORDURE:**

Une collecte des ordures sera faite par les employés de la Ville, le **mercredi 8 janvier 2020** pour le secteur Ouest et le **jeudi 9 janvier 2020** pour le secteur Est.

À compter du **15 janvier 2020**, nous demandons à tous les citoyens de sortir leur bac d'ordure avant 7 heures le mercredi matin. La collecte devrait être réalisée en une seule journée, toutefois il est possible que la collecte se poursuive jusqu'au jeudi.

**RECYCLAGE**

Une collecte du recyclage sera faite par les employés de la Ville, le **lundi 30 décembre 2019** pour le secteur Ouest et le **vendredi 3 janvier 2020** pour le secteur Est.

À compter du **6 janvier 2020**, nous demandons à tous les citoyens de sortir leur bac de recyclage avant 7 heures le lundi matin. La collecte devrait être réalisée en une seule journée, toutefois il est possible que la collecte se poursuive jusqu'au mardi.



# Huntingdon Gazette



## TOWN OF HUNTINGDON

Address:  
23, King street  
Huntingdon (Québec)  
J0S 1H0

Telephone: (450) 264-5389  
Fax: (450) 264-6826

Legal Deposit:  
\*Bibliothèque nationale du  
Québec

[www.villehuntingdon.com](http://www.villehuntingdon.com)

### HUNTINGDON GAZETTE

is the **Town of Huntingdon's** news paper published at least 12 times a year. They are 1,400 copies being printed and sent directly to citizens through the post office. It is a publication of articles completely relevant to the town of Huntingdon.

To submit an article, send it by e-mail in WORD or plain text to the following e-mail address

[greffe@villehuntingdon.com](mailto:greffe@villehuntingdon.com)

Please take note that the Town Hall will be closed from December 23, 2019 to January 3<sup>rd</sup>, 2020



Edition— December 2019- Vol. 12, No. 9

Published by the Town of Huntingdon

## \* IMPORTANT MESSAGE \* Waste and recycling collection

Please take note that the municipal council has granted the municipality of Saint-Anicet a 2 year (2020-2021) contract for the collection, transport and treatment of recyclable materials as well as for the collection, transport and burial of waste.

During the month of January 2020, the Town of Huntingdon and the municipality of Saint-Anicet will be working together in order to establish a calendar for the year 2020 based on the time required to collect and transport the materials. This adjustment period will end before the end of January.

For the moment, we have prepared a calendar specifically for the month of **January 2020** (see [page 6](#)). We will issue the annual calendar for 2020 after the adjustment period.

### Info Recycling

Starting on the 1<sup>st</sup> of January, the Châteauguay sorting center which treated recyclable materials from our municipality will cease its activities and the municipality of Saint-Anicet will have to transport our materials to the TriCentris sorting center located in Lachute, 140 km from Huntingdon. Knowing that each of collection necessitates 2 trips and that the distance to be covered is 280 km per trip, it is estimated that it will take them more than 8 hours in transport taking into account the unloading time. However, the municipality of Saint-Anicet has the advantage of having 4 trucks at its disposal.

### Collection of waste and recycling during the holidays

The collection of **household waste** scheduled for Tuesday the 24<sup>th</sup> of December has been rescheduled to Friday the 27<sup>th</sup> of December 2019.

The collection of **recyclable materials** scheduled for Thursday the 2<sup>nd</sup> of January has been rescheduled to the 30<sup>th</sup> of December 2019.

DÉCEMBRE / DECEMBER						
Lu	Ma	Me	Je	Ve	Sa	Di
						1
2	3	4	5	6	7	8
9	10	11	12	13	14	15
16	17	18	19	20	21	22
23	24	25	26	27	28	29
30	31	1	2	3		



### HOLIDAY SCHEDULE

The Huntingdon SAAQ service center, as located at 16 Prince Street, will be closed from December 23 to January 3<sup>rd</sup>, 2020 inclusively





*A little story...*

## Street and names place in Huntingdon

By Dominic Tremblay, councilor seat #3

### Places to name

Some may have noticed that in recent years, new construction is increasing, a sign that the city's hard-pressed economy is recovering with great vigor. After going decades without seeing any streets built in the Town of Huntingdon, new streets and soon new neighborhoods will be popping up.


Citizens have seen new street names such as "Des Anciens-Combattants" or "Docteur-Lefebvre". The City Council is responsible for naming these new places. The Council can be influenced by several factors when it comes to choosing names; for example, history, geography, politics and sometimes even the flora and fauna.

If we look at "rue du Docteur-Lefebvre" as an example, this road's name brings us back with the memory of Georges Lefebvre (1919-2018). He practiced medicine from 1946 to 1990 in Huntingdon.

### A Rich History

The town of Huntingdon's street names and places are witnesses to the wealth of our history. I suggest that you begin with an overview of the origins of these streets and places that you cross on a daily basis.

About a mile downstream from the junction of the Trout River and the Chateauguay River one could find "white water" or rapids. Before the early 1800s, this place was known as the "Long Rapids". Then, around 1824 and for a few years, the grouping of settlers' homes would have been called "Bowron Village" in honor of William Bowron, the Crown Lands Agent. This last person mentioned would have lived in the village. However, after 1825, the village was always referred to as "Huntingdon"; being the name of the county in which it was located. This name is in honor of the city which bears the same name to the north of London in England.



Chateauguay River Huntingdon Que

Chateauguay River, Huntingdon, Que...4.



Moir's Hotel, Huntingdon P.Q.

Moir's Hotel, Huntingdon, P. Q.

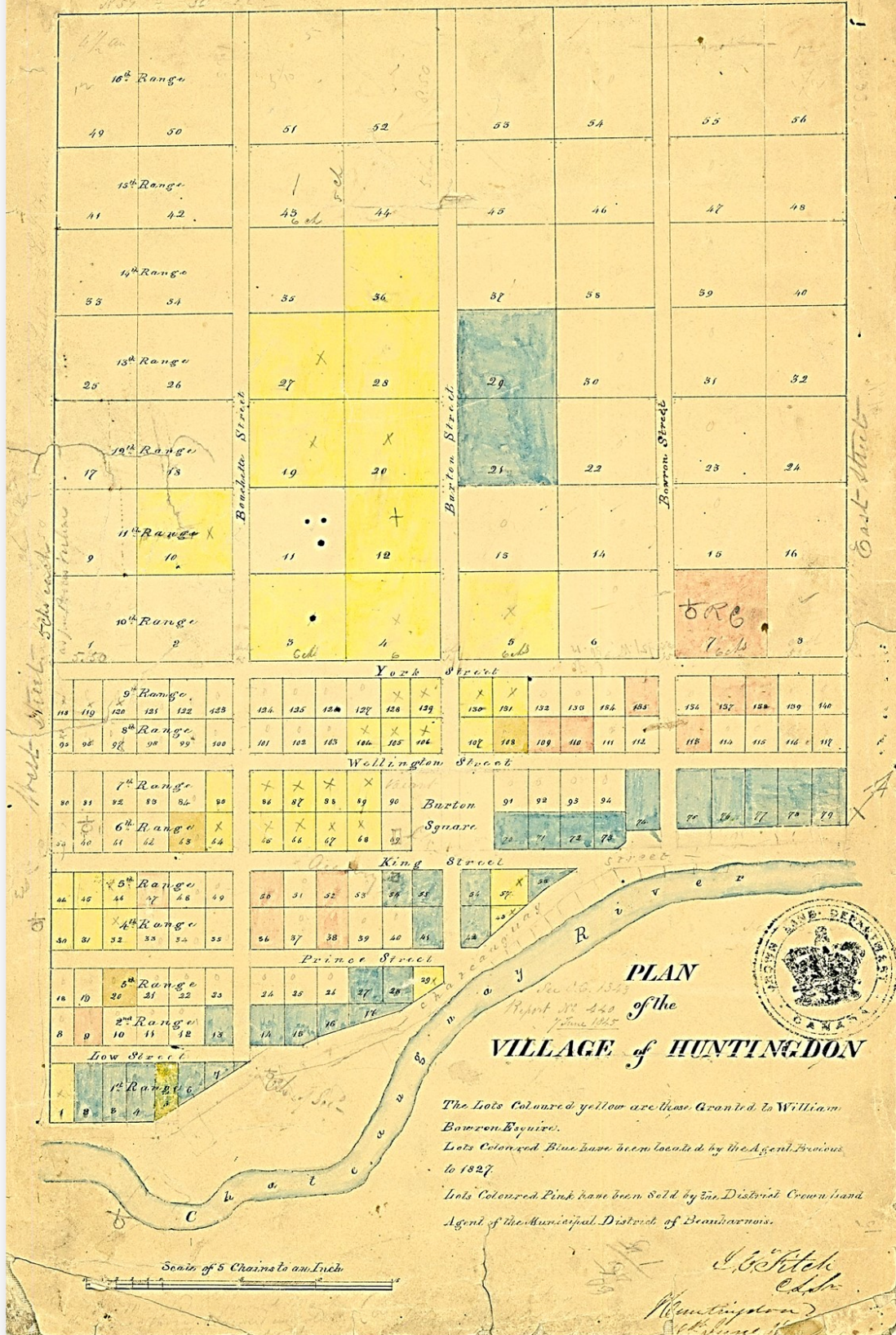
The village's appearance and establishment happened quite quickly. In 1821, the governor, Lord Dalhousie issued a proclamation opening colonization in "Huntingdon County". This first wave of immigration, largely from the British Isles, laid our city's foundation.

At the legal level, the village of Huntingdon was established by Lord Elgin's proclamation in 1848 and elevated to town status in 1921.

In the summer of 1844, a map was drawn up by J.C. Fitch. The village at the time was divided into 196 lots, spread over 16 estates or public roads. (see page 9)



# The Map of Huntingdon Village in 1844 by J.C. Fitch



The first street on the left of the map marks the village's west end and bears the name "West" Street. Today, this street is referred to as "Lake" Street. The origin of this name is not listed. However, the extension of Lake Street in the Municipality of Godmanchester is called Plank Road. This historic path leads to Port Lewis and provides access to Lake St. Francis.



**Joseph Bouchette**

General from 1819 to 1828.

Burton Square is now called Prince Arthur Park. This name was given to this central square in honor of Prince Arthur, son of Queen Victoria. The latter visited the city of Huntingdon in 1870.

The next street on the map from 1844 is named "Bowron Street". As we have seen, the village was briefly known by this name in honor of William Bowron, the Lands Officer. Subsequent maps will show "Cemetery Street" as the street leads to the Protestant cemetery, located further to the north. This street is now known as F. Cleyn. This name recalls the memory of François Ernest Cleyn, one of the founders of Cleyn and Thinker Inc. from Huntingdon, who made woven fabrics of combed wool. He died in November 1973.



**Francis Nathaniel BURTON**

The four streets that follow one another to the north refer to the British monarchy. At that time, many towns and cities, where settlers from the British islands settled, opted for names from their royalty. So we have Prince Street and King Street. At the time of Huntingdon's founding George IV was king of the United Kingdom.

The second street to the left on Fitch's map is Bouchette Street. This street was named in honor of Joseph Bouchette (1774-1841), surveyor, author, militia and naval officer. He has marked the history of our region as a surveyor. He was commissioned by Lord Dalhousie to survey and map southwestern Lower Canada.

The next street in the center of the map still remains a mystery. The street's name is "Burton Street". A reasonable explanation is that it would be in honor of Francis Nathaniel Burton who was Lieutenant-Governor of Lower Canada from 1808 to 1832. We find that all the streets were organized around this square bearing the same name. It should also be noted that the map did not give any indication for street's passage through the square. This central street is nowadays known as Dalhousie Street in honor of Lord Dalhousie (George Ramsay), Governor



**Lord Dalhousie  
(George Ramsay)**



**Prince Arthur**

The last street on the right-handed side of the map; that is to the east, is called "East street". Nowadays, it is the Church's street because one finds the church St-Joseph there to the north.

If we look at the bottom of the Fitch's map, we see the Châteauguay River to the south. The street bearing the river's name, along that stream, was already there at that time.

Just to the north, the first street is "Low Street". Topographically speaking this is the low point of the corner of the village. Today it is Hunter Street. Robert Sellar, written by John Hunter, that he would be the founder of Huntingdon. This person coming from the emerging village had built a huge house in the small village. Is it in his honor?

York is a title of the British nobility generally attributed to the 2<sup>nd</sup> son of the monarch. As for Wellington, it bears reference to the title of Duke of Wellington that was created for Arthur Wellesley (1769-1852) general of the British army who defeated Napoleon at Waterloo.

I hope you enjoyed this historic little trip through the streets of Huntingdon. Now you know more about the origin of these places' names. Finally, I leave you with images of historical characters that represent these places.

Sources et références :

Revue annuelle de la Société historique de la Vallée de la Châteauguay (année 2000)

Sellar, Robert; The history of the county of Huntingdon and the seignory of Beauharnois (1888)

Dictionnaire biographique du Canada, site internet : [http://www.biographi.ca/fr/bio/bouchette\\_joseph\\_7E.html](http://www.biographi.ca/fr/bio/bouchette_joseph_7E.html)

List of placenames of SW Quebec, site internet : <http://sites.rootsweb.com/~qchuntin/location/b.htm>

Commission de toponymie du Québec, site internet : [http://www.toponymie.gouv.qc.ca/ct/ToposWeb/Fiche.aspx?no\\_seq=29325](http://www.toponymie.gouv.qc.ca/ct/ToposWeb/Fiche.aspx?no_seq=29325)



**George IV (1762-1830)  
Roi d'Angleterre (1820-1830)**



**PUBLIC NOTICE**

**2020 CALENDAR OF REGULAR MEETINGS OF THE MUNICIPAL COUNCIL**

Is hereby given by the undersigned that at the regular meeting of the Town of Huntingdon held on December 2<sup>nd</sup>, 2019, the Municipal Council adopted the calendar of regular meetings for the year 2020, in conformity with the dispositions of the *Cities and Towns Act* (L.R.Q., chapter C-19)

The regular meetings will be held the first Monday of the month (or the following date after an official holiday) starting at 7:00 p.m. at the Huntingdon Town Hall located at 23 King Street :

- Monday, January 13
- Monday, February 3
- Monday, March 2
- Monday, April 6
- Monday, May 4
- Monday, June 1<sup>st</sup>
- Monday, July 6
- Monday, August 10
- Tuesday, September 8
- Monday October 5
- Monday, November 2
- Monday, December 7

Given in Huntingdon, this December, 19 2019  
Denyse Jeanneau  
Municipal clerk



**CENTRE SPORTIF PROMUTUEL**  
1567, CHEMIN FAIRVIEW

**HOLIDAY SCHEDULE  
PUBLIC SKATING\***

DECEMBER 21, 2019	7h00 p.m. - 8h30 p.m.
DECEMBER 22, 2019	2h30 p.m. - 4h00 p.m.
DECEMBER 23-24-25, 2019	Closed
DECEMBER 26, 2019	6h30 p.m. - 8h00 p.m.
DECEMBER 27, 2019	11h30 a.m. - 1h00 p.m.
DECEMBER 28, 2019	7h00 p.m. - 8h30 p.m.
DECEMBER 29, 2019	2h30 p.m. - 4h00 p.m.
DECEMBER 30, 2019	6h00 p.m. - 7h30 p.m.
DECEMBER 31, 2019	Closed
JANUARY 1 AND 2, 2020	Closed
JANUARY 3, 2020	11h30 a.m. - 1h00 p.m.
JANUARY 4, 2020	7h00 p.m. - 8h30 p.m.
JANUARY 5, 2020	7h00 p.m. - 8h30 p.m.

**\*COST: 2\$ PER PERSON**

Janvier - January 2020						
Di	Lu	Ma	Me	Je	Ve	Sa
29	30	31	1	2	3	4
5	6	7	8	9	10	11
12	13	14	15	16	17	18
19	20	21	22	23	24	25
26	27	28	29	30	31	

	Garbage collection (1 day with 2 trucks)
	Recycling collection (1 day with 2 trucks)
	Recycling collection (2 days with 1 truck— Town)
	Garbage collection (2 days with 1 truck— Town)

**GARBAGE:**

A garbage collection will be done by the employees of the Town, Wednesday January 8, 2020 for the West sector and Thursday January 9, 2020 for the East sector.

As of January 15, 2020, we are asking all citizens to take out their trash bin before 7 am Wednesday morning. The collection should be done in one day, however it is possible that the collection will continue until Thursday.

**RECYCLING:**

A recycling collection will be done by the employees of the Town, Monday, December 30, 2019 for the West sector and Friday, January 3, 2020 for the East sector.

As of January 6, 2020, we ask all citizens to take out their recycling bin before 7 a.m. on Monday. The collection should be done in one day, however it is possible that the collection will continue until Tuesday.